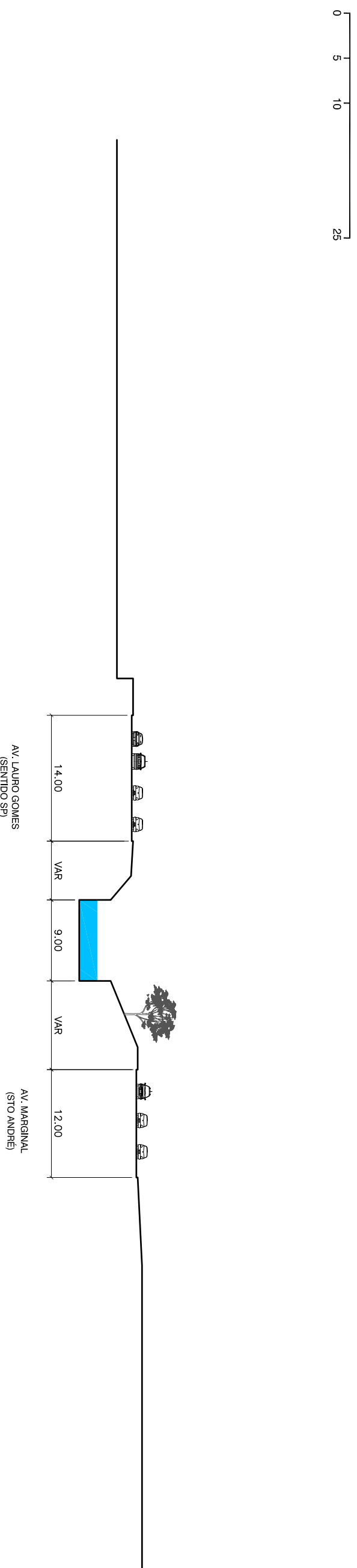
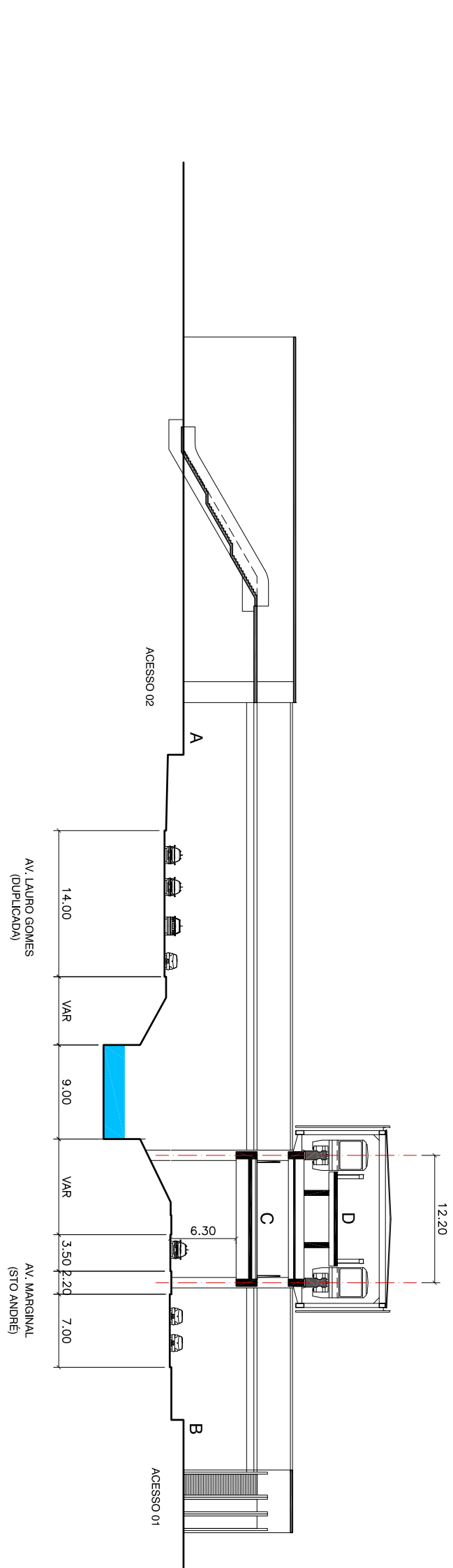
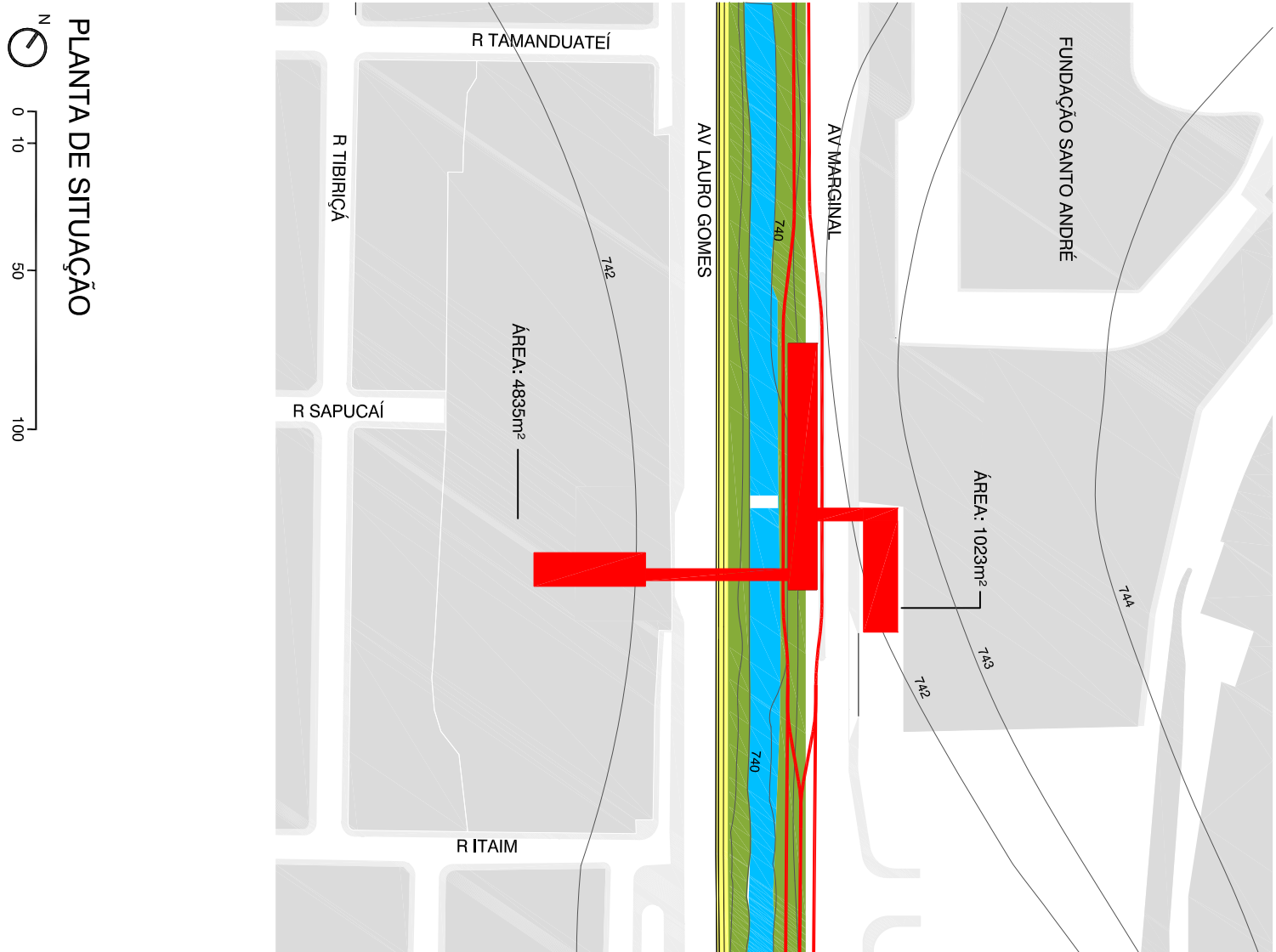
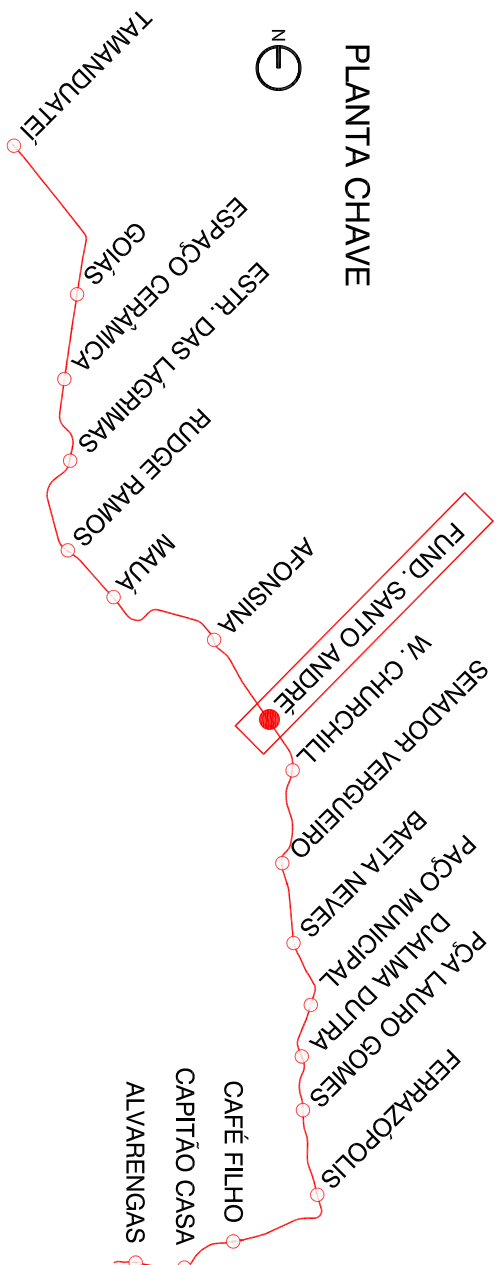


ESTAÇÃO FUNDAÇÃO SANTO ANDRÉ (T01)

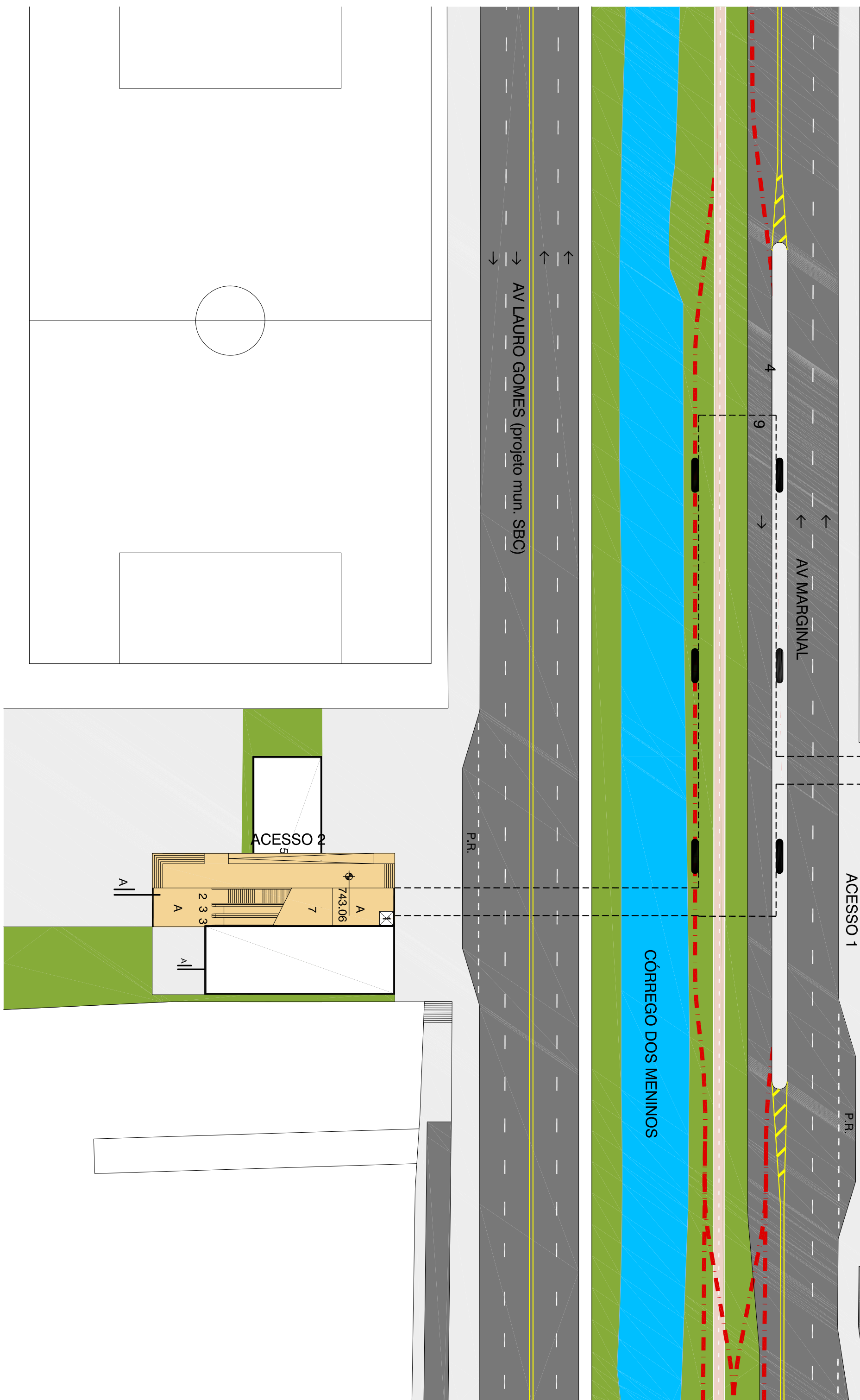
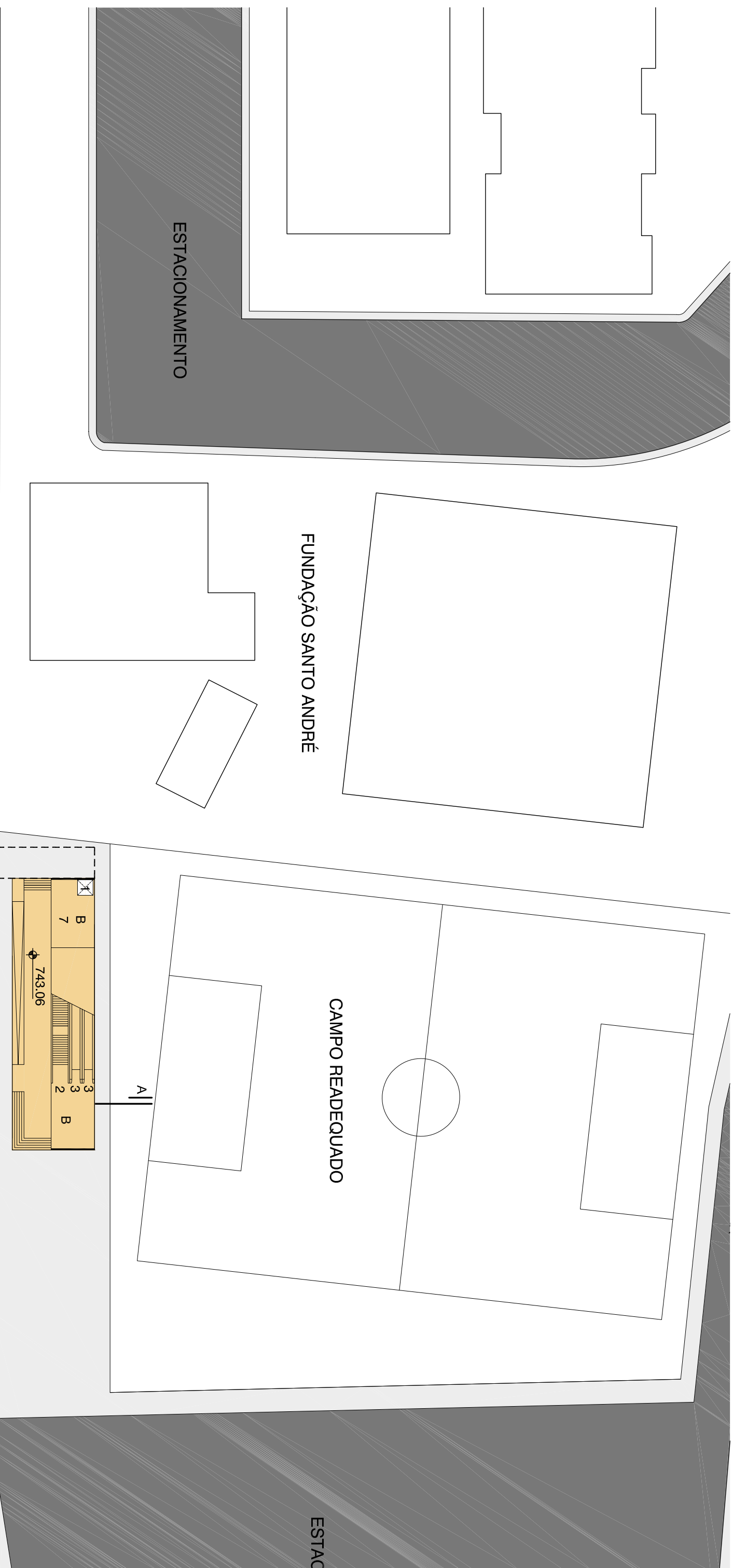
MEMORIAL DESCRITTIVO

Foi localizada de forma a garantir o comprimento de rampa necessário para o cruzamento das vias sobre o Viaduto Lions, recentemente implantado. O acesso leste, na cota 742,48m, atende a Av. Marginal e o Campus da Fundação Santo André. O acesso oeste está na cota 741,80m e atende aos bairros do município de São Bernardo do Campo.



- LEGENDA**
- ELEVADOR
O NÍVEL EXISTENTE
— NÍVEL DE PROJETO
— NÍVEL DE OBRAS
— PROJEÇÃO MEZANINO
- A - ACESSO NÍVEL 743,22
B - ACESSO NÍVEL 743,88
C - MEZANINO (BLOQUEIOS) NÍVEL 750,10
D - PLATAFORMA NÍVEL 757,78
CICLOVAIA OU CICLOPÁVIA

Fonte: Estação Fundação Santo André - Projeto Funcional do Metrô Leve, fornecido pelo cliente



LINHA 18 - BRONZE
TRECHO TAMANDUATÉ / ALVARENGAS

TRECHO TAMANDUATEÍ / ALVARENGAS

PROJETO FUNCIONAL - ESTAÇÃO FUNDAÇÃO SANTO ANDRÉ



EIA-RIMA - Estudo de Impacto Ambiental e Relatório de Impacto Ambiental

RT-18.00.00.00/8N4-013

CÓDIGO	EMISSÃO	FOLHA
Figura 7.3.1.3-11	Março / 2012	01
APROVAÇÃO	VERIFICAÇÃO	REV.
/ /	/ /	0